

# 大井川源流の碑 徒歩リレー参加者 大募集！



みなさんの力を合わせて 大井川源流の碑を 南アルプスまで運びましょう！

個人の方

ご家族

会社の  
仲間

友だち同士

**区間 1** 7月5日（金） 吉田町水防センター～旧島田市立神座小学校

**区間 2** 7月6日（土） 大井川鐵道地名駅～井川ビジターセンター

南アルプスユネスコエコパーク

**区間 3** 7月7日（日） 井川ビジターセンター～樺島

南アルプスユネスコエコパーク

お問い合わせ

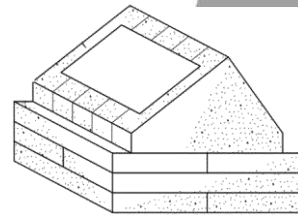
南アルプスユネスコエコパーク静岡地域連携協議会  
専用窓口：054-238-2270（（一財）南アルプスみらい財団）

大井川は、静岡市の最北部である間ノ岳に源を発し、駿河湾に注ぐ一級河川です。

南アルプスユネスコエコパーク静岡地域連携協議会では、2024年に南アルプスユネスコエコパークが登録10周年を迎えることを記念して源流の碑を設置します。

そこで、源流の碑の銘板を大井川河口から源流部までリレー形式で運びます。

とても貴重なこの機会に、南アルプスや大井川の恵みに思いを寄せてみませんか？ 参加いただける方（チーム）を募集しますので、是非、ふるってご参加ください。



## リレー区間と募集人数(チーム数)

### 7月5日(金)

- スタート  
5:30吉田町水防センター
- ゴール  
13:00旧島田市立神座小学校
- 総延長  
26km
- 募集人数  
9チーム

### 7月6日(土)

- スタート  
4:30大井川鐵道地名駅
- ゴール  
17:30井川ビジターセンター
- 総延長  
46km
- 募集人数  
15チーム

### 7月7日(日)

- スタート  
4:30井川ビジターセンター
- ゴール  
16:00樺島
- 総延長  
40km
- 募集人数  
15チーム

## 参加条件等

◎運搬資材(銘板)	素材:御影石、重さ10kg、大きさ:20×40×2cm程度 ※アルミ製の背負子に銘板を固定して背負います。
◎運搬時間	時速4km/hを基準とします。(早歩き程度)
◎参加単位	個人またはチーム(上限なし) ※チーム内であれば、区間中での交替自由
◎注意事項	① 10kg程度の荷物を担いで3~5km歩ける体力が必要です。 ② 集合場所まで交通費や食費等は全て参加者ご自身の負担です。 ③ 各リレー終点から集合場所へはスタッフがお送りします。 ④ 記録撮影やメディア等への映像提供を行う予定ですのでご了承ください。 ⑤ 安全上の理由等から、コースや区間数等を変更することがあります。

## お申込みについて

エントリーシートに必要事項を記入の上、6月10日(月)までにメールで提出してください。

### 【注意事項等】

- 1 応募が定員に達し次第、受付を締め切ります。
- 2 同一区間の希望者が多数の場合は抽選により決定します。
- 3 集合場所等は各チームの代表者にお知らせします。
- 4 いただいた個人情報は、源流の碑設置事業においてのみ使用します。
- 5 お名前を樺島に設置する記念看板に掲載させていただきます。

### ●お問合せ

**E-mail: [mirai@mamf.or.jp](mailto:mirai@mamf.or.jp)**

電話: 054-238-2270

一般財団法人南アルプスみらい財団  
(担当: 田島、梶田)

# 大井川源流の碑 徒歩リレー エントリーシート

## ◎参加者情報

No.	氏名	年齢	住所	電話番号	代表者に○
1					
2					
3					

※書ききれない場合は、行を追加して記入してください。

## ◎希望する区間 (該当するものにチェックしてください)

- どの区間でも構わない
- 次の区間のいずれかを希望する

第1希望	第2希望	第3希望	第4希望

※細かい区間は希望が無くても、希望日・市・町などあれば希望順に記載ください。

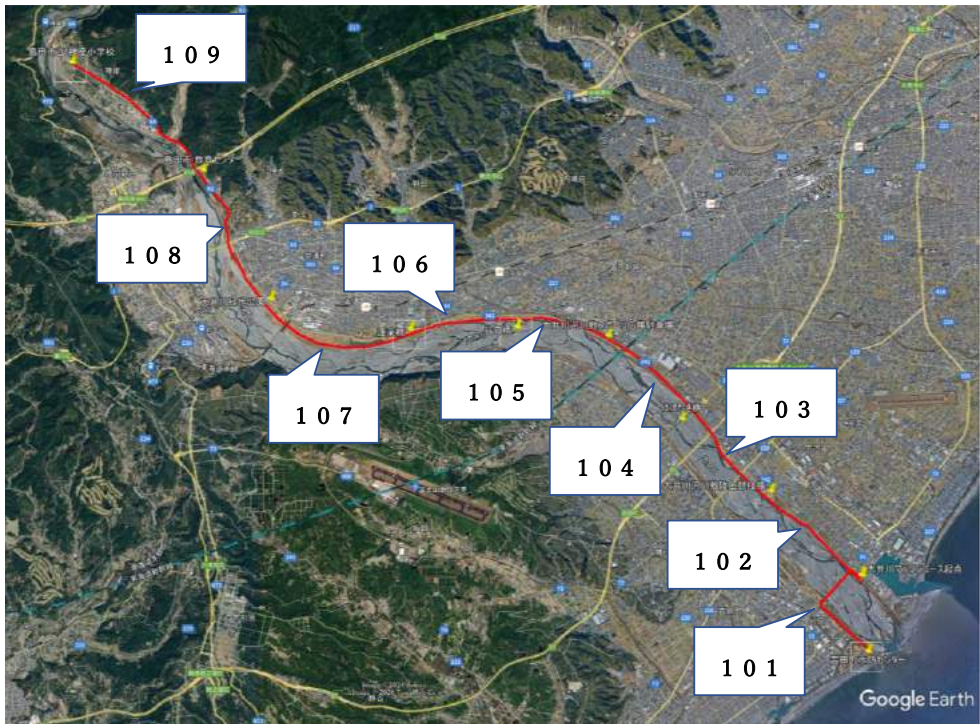
提出期限：令和6年6月7日（金）

提出先：[mirai@mamf.or.jp](mailto:mirai@mamf.or.jp)

FAX：054-238-2275

# 大井川源流の碑 徒歩リレー 区間位置図 1

参考資料

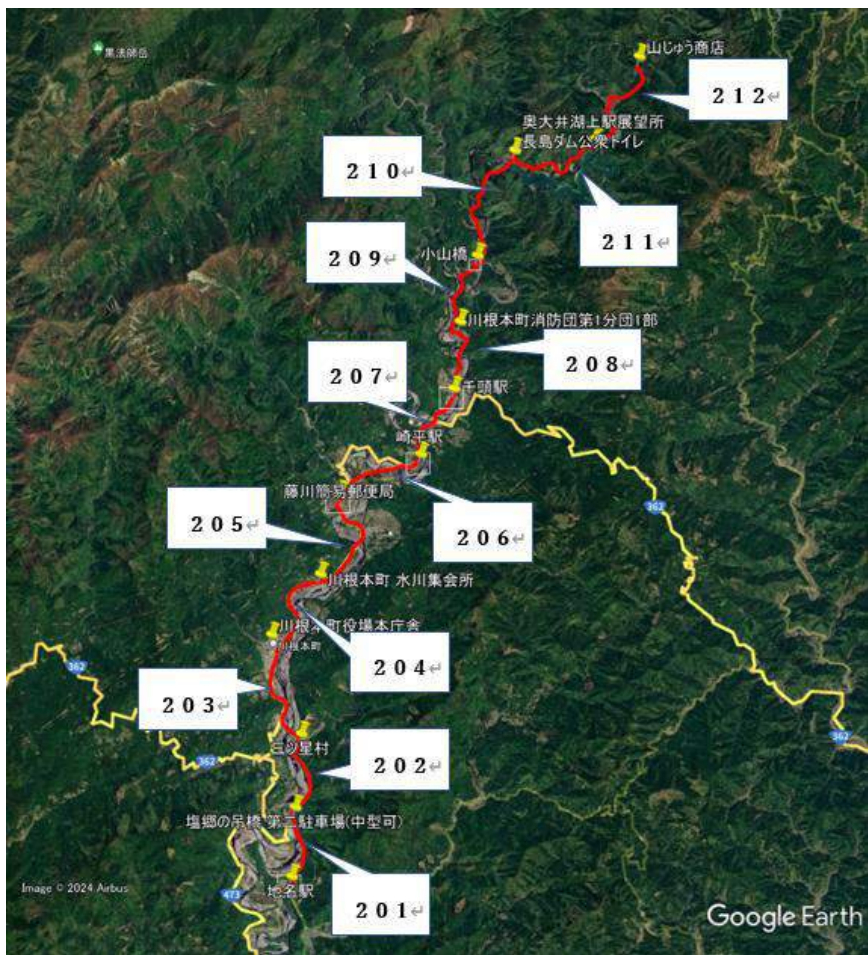


吉田町、焼津市、藤枝市、島田市ルート全体図  
区間番号101～109

市町名 (7/5)	区間 番号	出発 時刻	出発地	距離 (km)	時間 (分)	到着 時刻	到着地
吉田町	101	6:00	吉田町 水防センター	3	45	6:45	大井川マラソン コース起点
	102	6:48	大井川マラソン コース起点	2.8	42	7:30	大井川河川敷 陸上競技場横 東屋前
焼津市	103	7:33	大井川河川敷 陸上競技場横 東屋前	3.2	36	8:09	はばたき橋たもと
	104	8:12	はばたき橋たもと	2.4	36	8:48	大井川河川敷 スポーツ広場 駐車場
藤枝市	105	8:51	大井川河川敷 スポーツ広場 駐車場	2.1	32	9:23	谷口橋たもと
	106	9:26	谷口橋たもと	2.1	32	9:58	蓬莱橋第2駐車場
島田市	107	10:01	蓬莱橋第2駐車場	3.2	48	10:49	大井川緑地公園
	108	10:52	大井川緑地公園	3.4	51	11:43	島田市 教育センター
	109	11:46	島田市 教育センター	3.6	54	12:40	神座小学校

# 大井川源流の碑 徒歩リレー 区間位置図 2

参考資料

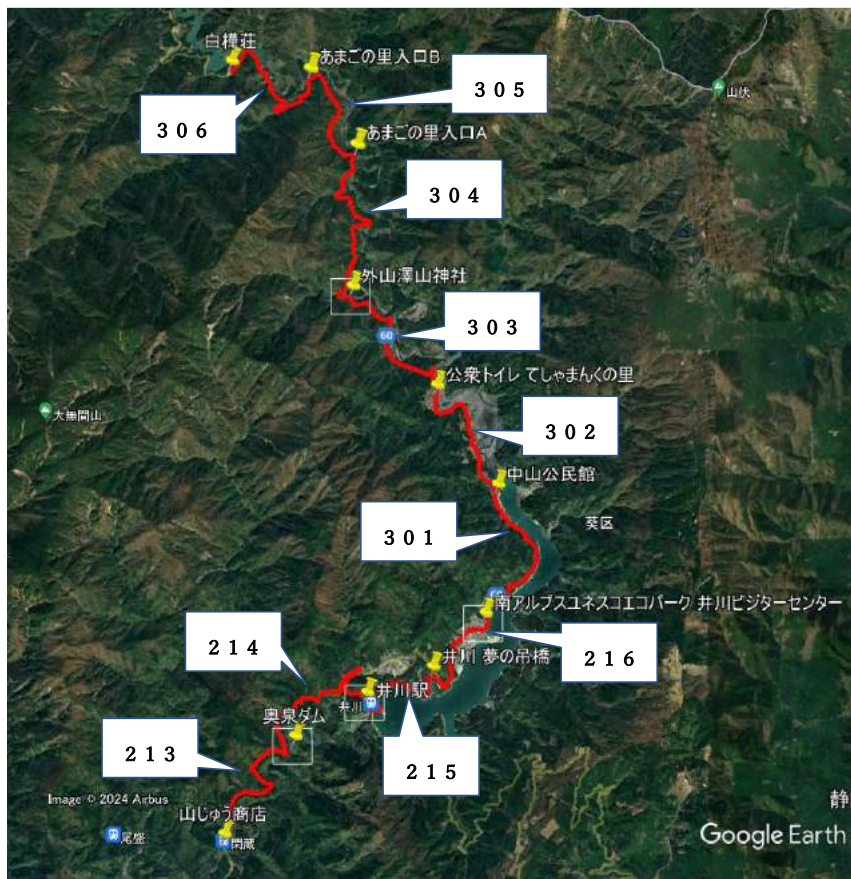


川根本町ルート全体図  
区間番号201～212

市町名 (7/6)	区間 番号	出発 時刻	出発地	距離 (km)	時間 (分)	到着 時刻	到着地
川 根 本 町	201	5:00	地名駅	2.3	35	5:35	塩郷の吊り橋 第2駐車場
	202	5:38	塩郷の吊り橋 第2駐車場	2.5	38	6:16	下泉駅
	203	6:19	下泉駅	3.1	47	7:06	川根本町役場
	204	7:09	川根本町役場	2.7	41	7:52	水川集会所
	205	7:53	水川集会所	3.3	50	8:43	藤川簡易郵便局
	206	8:46	藤川簡易郵便局	2.7	41	9:27	崎平地区集会所
	207	9:30	崎平地区集会所	2.4	36	10:06	千頭駅
	208	10:09	千頭駅	2.4	36	10:45	川根本町消防団 第1分団2部
	209	10:48	川根本町消防団 第1分団2部	2.8	42	11:29	小山橋たもと
	210	11:32	小山橋たもと	4	60	12:32	長島ダム 公衆トイレ
	211	12:35	長島ダム 公衆トイレ	3.3	50	13:25	奥大井湖上駅 展望所
	212	13:28	奥大井湖上駅 展望所	3.5	53	14:20	やまじゅう商店

# 大井川源流の碑 徒歩リレー 区間位置図 3

参考資料

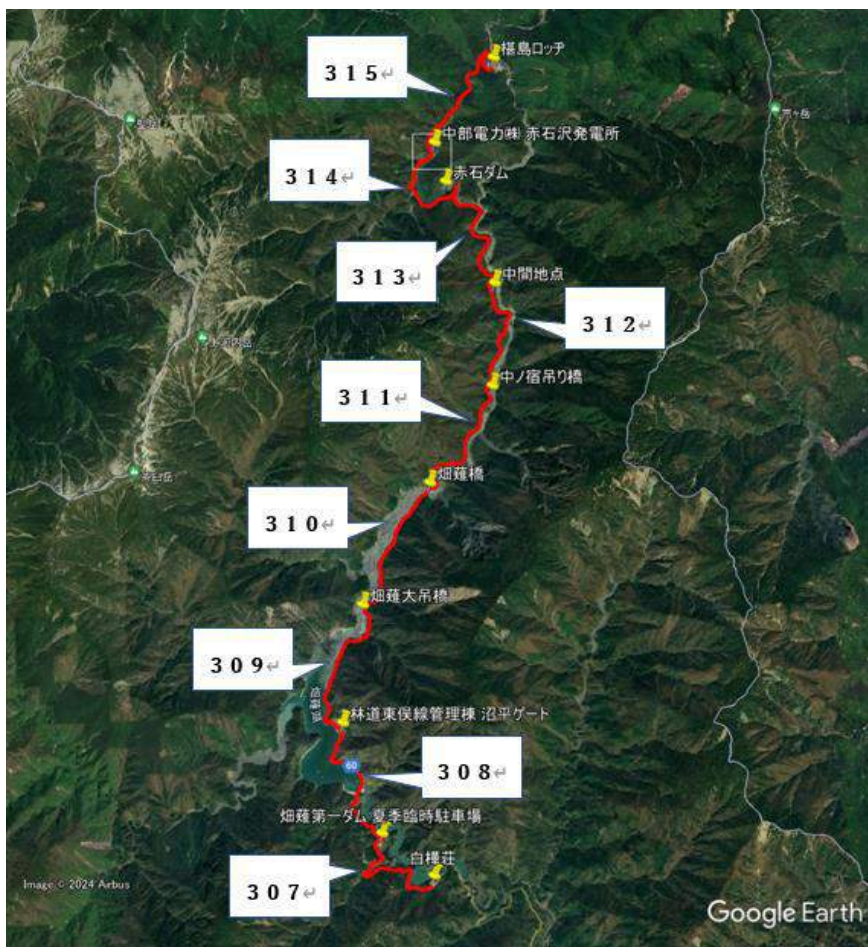


静岡市ルート全体図①  
区間番号213～215、301～306

市町名 (日付)	区間 番号	出発 時刻	出発地	距離 (km)	時間 (分)	到着 時刻	到着地
静岡市 (7/6)	213	14:24	やまじゅう商店	3.5	53	15:17	奥泉ダム入口
	214	15:20	奥泉ダム入口	3.9	59	16:19	井川駅
	215	16:22	井川駅	1.9	29	16:51	夢の吊り橋たもと
	216	16:54	夢の吊り橋たもと	1.9	29	17:26	井川 ビジターセンター
静岡市 (7/7)	301	5:00	井川 ビジターセンター	3.4	51	5:51	中山公民館
	302	5:53	中山公民館	2.7	41	6:34	公衆トイレで しゃまんくの里
	303	6:37	公衆トイレ でしゃまんくの里	2.9	44	7:21	外山澤山神社
	304	7:23	外山澤山神社	3.6	54	8:17	あまごの里入口A
	305	8:20	あまごの里入口A	2	30	8:50	あまごの里入口B
	306	8:53	あまごの里入口B	3	45	9:38	白樺荘

# 大井川源流の碑 徒歩リレー 区間位置図 4

参考資料



市町名 (7/7)	区間 番号	出発 時刻	出発地	距離 (km)	時間 (分)	到着 時刻	到着地
静岡市	307	9:41	白樺荘	2.6	39	10:20	畑薙第一ダム 夏季臨時駐車場
	308	10:23	畑薙第一ダム 夏季臨時駐車場	2.8	42	11:05	沼平ゲート
	309	11:08	沼平ゲート	2.7	41	11:49	畑薙大吊橋
	310	11:52	畑薙大吊橋	2.6	39	12:31	畑薙橋
	311	12:34	畑薙橋	2.4	36	13:10	中ノ宿吊り橋
	312	13:13	中ノ宿吊り橋	2.2	33	13:46	中間地点
	313	13:49	中間地点	2.7	41	14:30	赤石ダム
	314	14:33	赤石ダム	2	30	15:03	赤石沢発電所
	315	15:06	赤石沢発電所	2.8	42	15:48	榎島

静岡市ルート全体図②  
区間番号307~315

大井川源流の碑  
 “ボツカテイア”  
 (歩荷×ボランティア)  
 大募集!



みなさんの力を合わせて大井川源流の碑を南アルプス(間ノ岳直下)まで運びましょう!

- 個人の方
- ご家族
- サークル  
団体
- 会社の  
仲間
- 友だち同士

募集コースは  
2コース

A コース	定員 21名	7月12日(金)	広河原 ~ 山小屋(泊)
		7月13日(土)	山小屋 ~ 大井川源流部 ~ 山小屋(泊)
		7月14日(日)	山小屋 ~ 広河原
		(予備日: 8月2日~4日)	
B コース	定員 15名	7月13日(土)	広河原 ~ 山小屋(泊)
		7月14日(日)	山小屋 ~ 大井川源流部 ~ 山小屋(泊)
		7月15日(月)	山小屋 ~ 広河原
		(予備日: 8月3日~5日)	

お問い合わせ

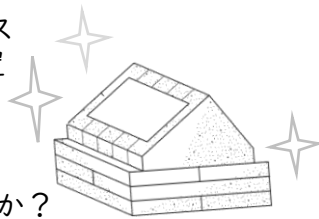
南アルプスユネスコエコパーク静岡地域連携協議会

専用窓口: 054-238-2270 (一財)南アルプスみらい財団)

静岡市の最北部である南アルプスの間ノ岳は、一級河川 大井川の源です。  
南アルプスユネスコエコパーク静岡地域連携協議会では、2024年に南アルプスユネスコエコパークが登録10周年を迎えることを記念して大井川源流の碑を設置します。

そこで、源流の碑の部材を広河原(山梨県南アルプス市芦安芦倉)から源流部(間ノ岳の直下)まで運びます。

とても貴重なこの機会に、南アルプスや大井川の恵みに思いを寄せてみませんか？  
参加いただける方(チーム)を募集しますので、是非、ふるってご参加ください。



## 運搬ルートと募集人数(チーム数)

### 概要

#### ○集合時間・場所

集合 9:00 野呂広河原インフォメーションセンター

#### ○運搬区間

1日目: 広河原～山小屋(北岳山荘又は肩の小屋)

2日目: (北岳山荘又は肩の小屋)～大井川源流

#### ○募集定員

Aコース(7月12~14日): 21名(7チーム)

Bコース(7月13~15日): 15名(5チーム)

#### ○参加特典

① 記念看板(樺島)へのお名前掲載

② 記念品の贈呈



源流部位置図

## 参加条件等

◎運搬資材	Aコース: 石碑基礎 (14kg/個) Bコース: 石碑台座 (16kg/個 + 資材) ※3名1チームとし、各チーム1個ずつ部材を背負い、担ぎ手を交代しながら登山します。
◎運搬時間	コースタイムを基準とします。
◎参加(応募)単位	チーム(3人一組)で応募 ※個人での応募も可能ですが、チームでの応募を優先します。 ※個人応募の場合のチームの編成は事務局一任となります。
◎参加条件	16kg程度の荷を担いで源流まで到達できる体力と登山経験
◎注意事項	① 費用(交通費、山小屋宿泊費、食費等)の全額自己負担をお願いします。 ② 主催者予約の山小屋(北岳山荘又は肩の小屋)への宿泊となります。 ③ 記録撮影やメディア等への映像提供について御了承願います。 ④ 雨天決行(荒天時は延期)です。

## お申込みについて

エントリーシートに必要な事項を記入の上、**5月22日(水)**までにメールで提出してください。

### 【注意事項】

- 1 当選のお知らせは5月末を目途に実施します。
- 2 行程、持ち物等の詳細計画は、当選のお知らせに合わせて各チームの代表者にお知らせします。
- 3 いただいた個人情報は、当事業においてのみ使用します。

### ●お問合せ

E-mail: [mirai@mamf.or.jp](mailto:mirai@mamf.or.jp)

電話: 054-238-2270

FAX: 054-238-2275

一般財団法人南アルプスみらい財団

(担当: 田島、梶田)

# 大井川源流の碑 ボッカティア エントリーシート

## ◎参加者情報

No.	氏名	年齢	住所	電話番号	代表者に○
1			〒 -		
2			〒 -		
3			〒 -		

※登山計画書の作成のため、参加者の決定後、詳細な情報(緊急連絡先等)の提供を依頼いたします。

## ◎希望する日程 (該当するものにチェックしてください)

どちらの日程でも構わない

次の日程のいずれかを希望する (御希望の日程に○を記載してください。)

コース A 7/12(金), 13(土), 14(日)	コース B 7/13(土), 14(日), 15(月・祝)

予備日における参加の可否を教えてください。(御参加いただける場合は、日程に○を記載してください。)

(予備日) コース A 8/2(金), 3(土), 4(日)	(予備日) コース B 8/3(土), 4(日), 5(月)

提出期限：令和6年5月22日(水)

提出先：mirai@mamf.or.jp

FAX：054-238-2275